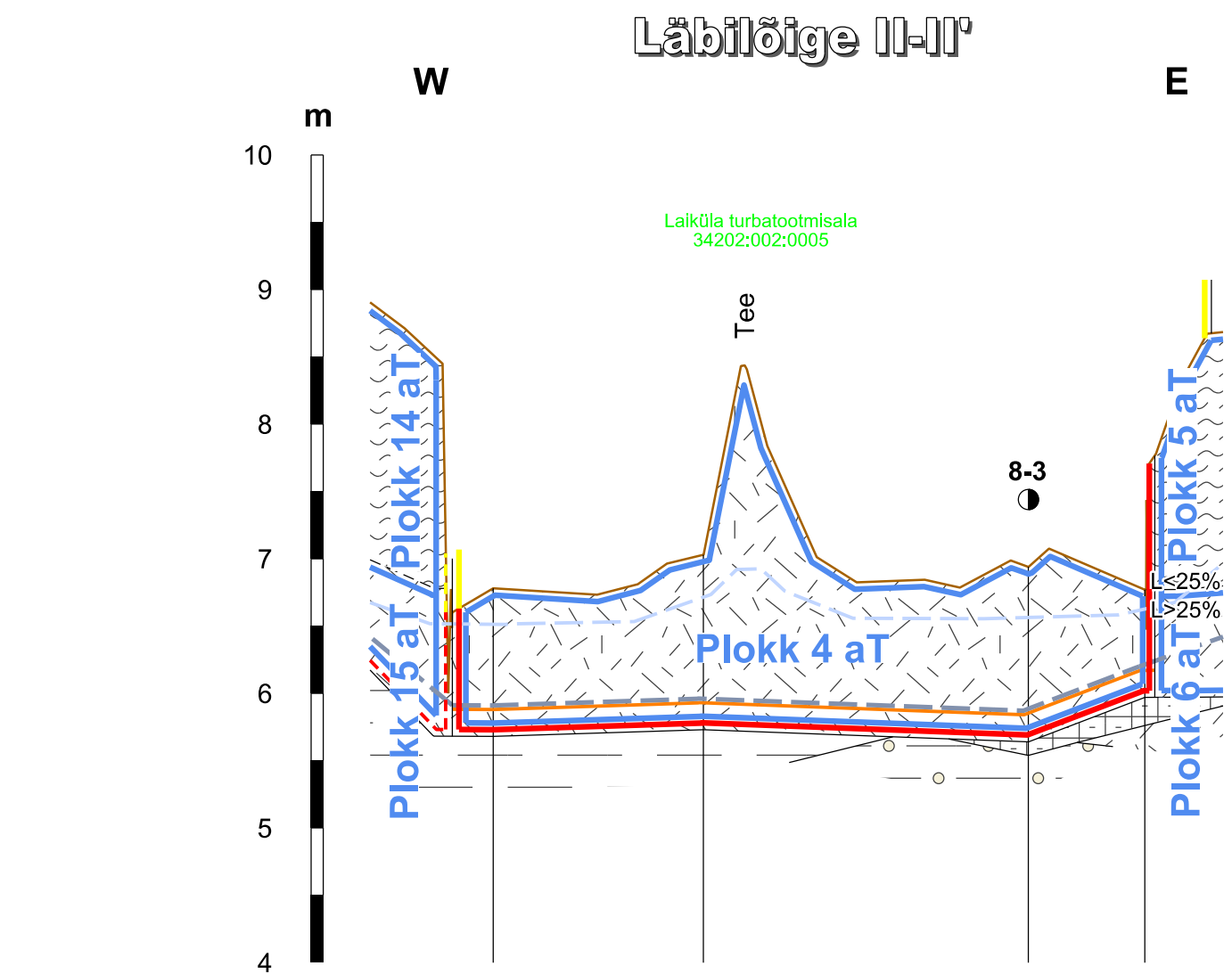


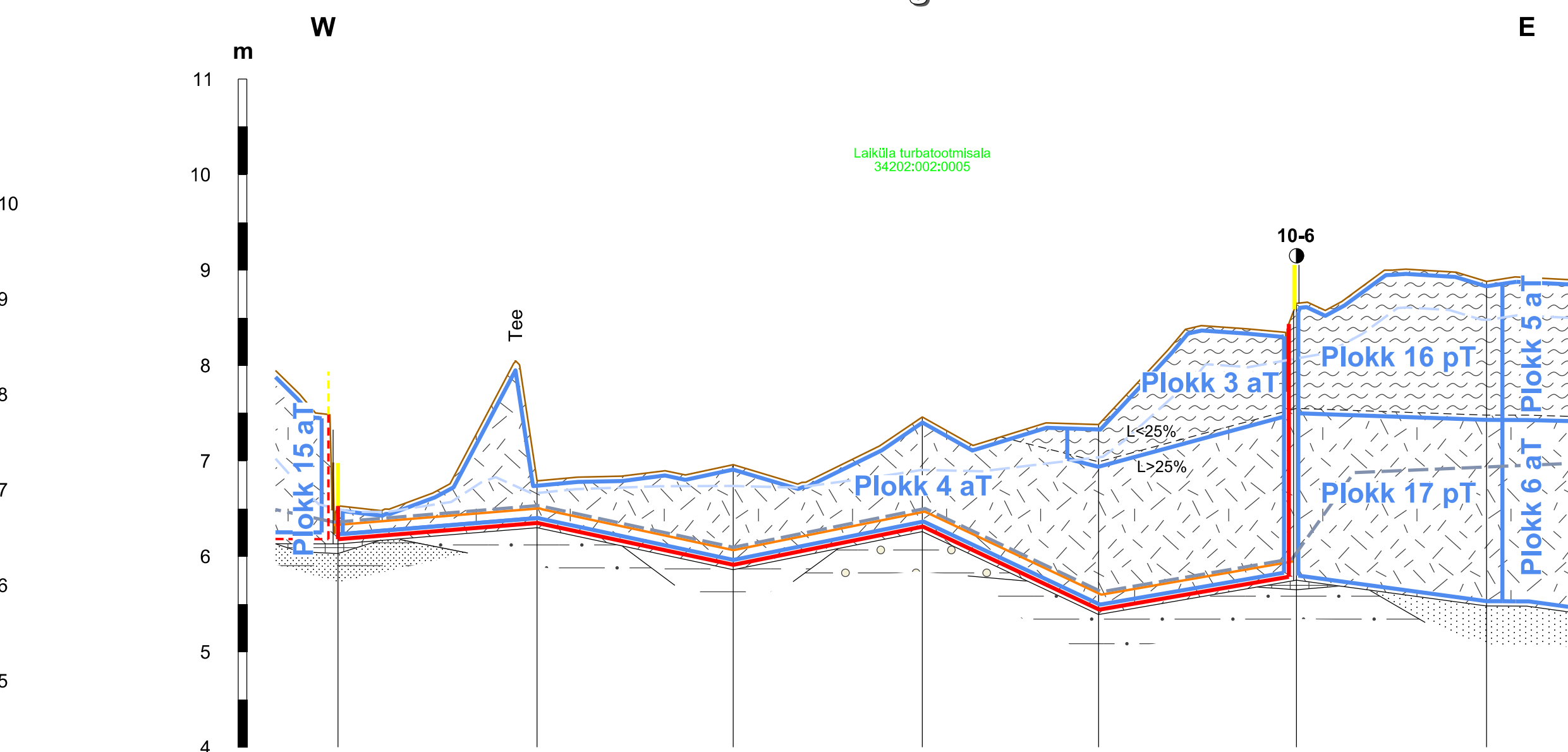
Piketi nr	3-1	3-2	3-3
Maapinna abs kõrgus, m	7,40	7,67	9,02
Lamami abs kõrgus, m	7,00	6,47	7,02
Turbalasundi kogupaksus, m	0,40	1,20	2,00
Vähelag. turbakihi paksus, m	-	-	1,00
Vahekaugused, m		155	153

- Mäeeraldise teenindusmaa piir
- Mäeeraldise piir
- Külgneva mäeeraldise teenindusmaa piir
- Külgneva mäeeraldise piir
- Külgneva taotletava mäeeraldise teenindusmaa piir
- Külgneva taotletava mäeeraldise piir



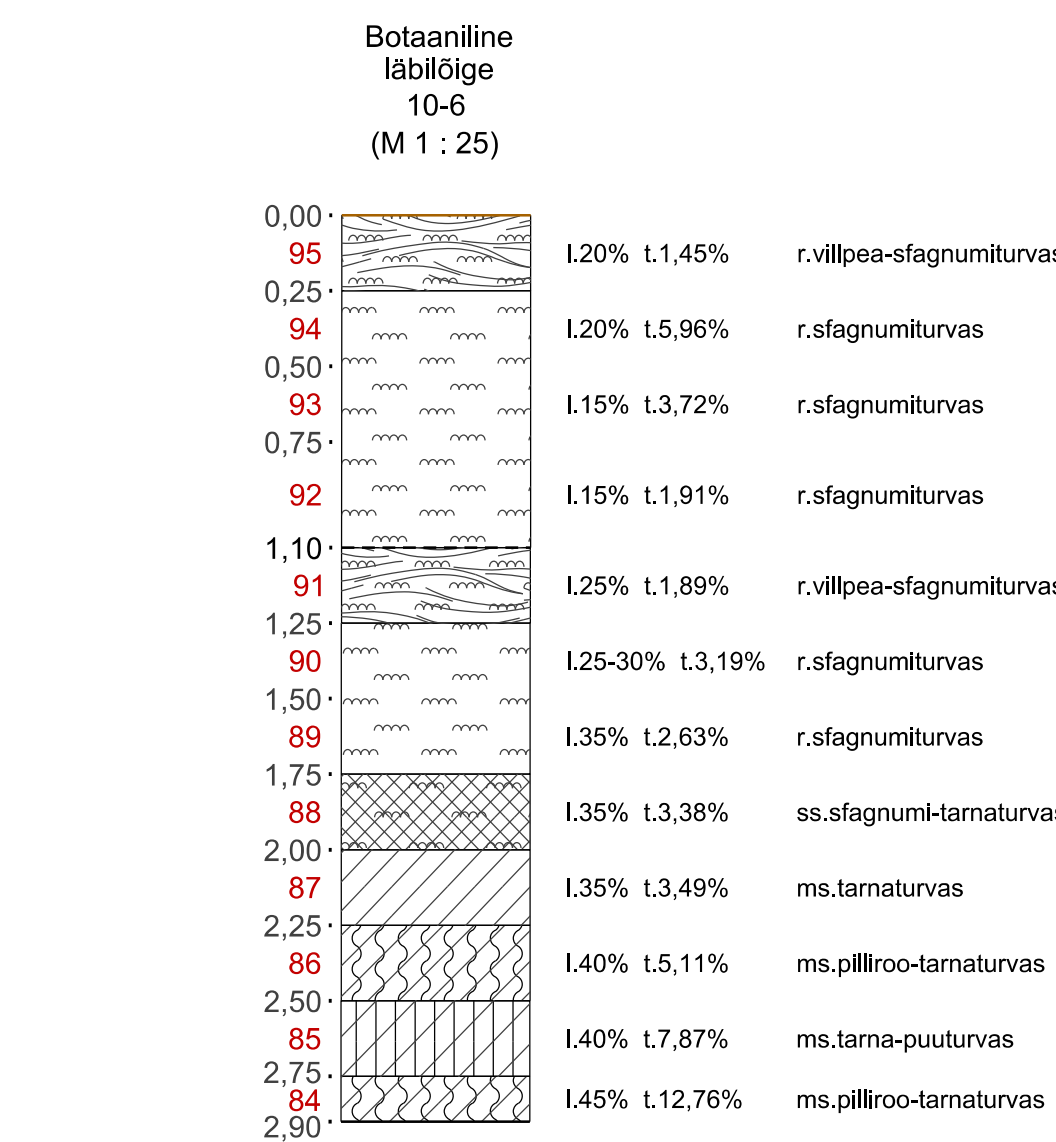
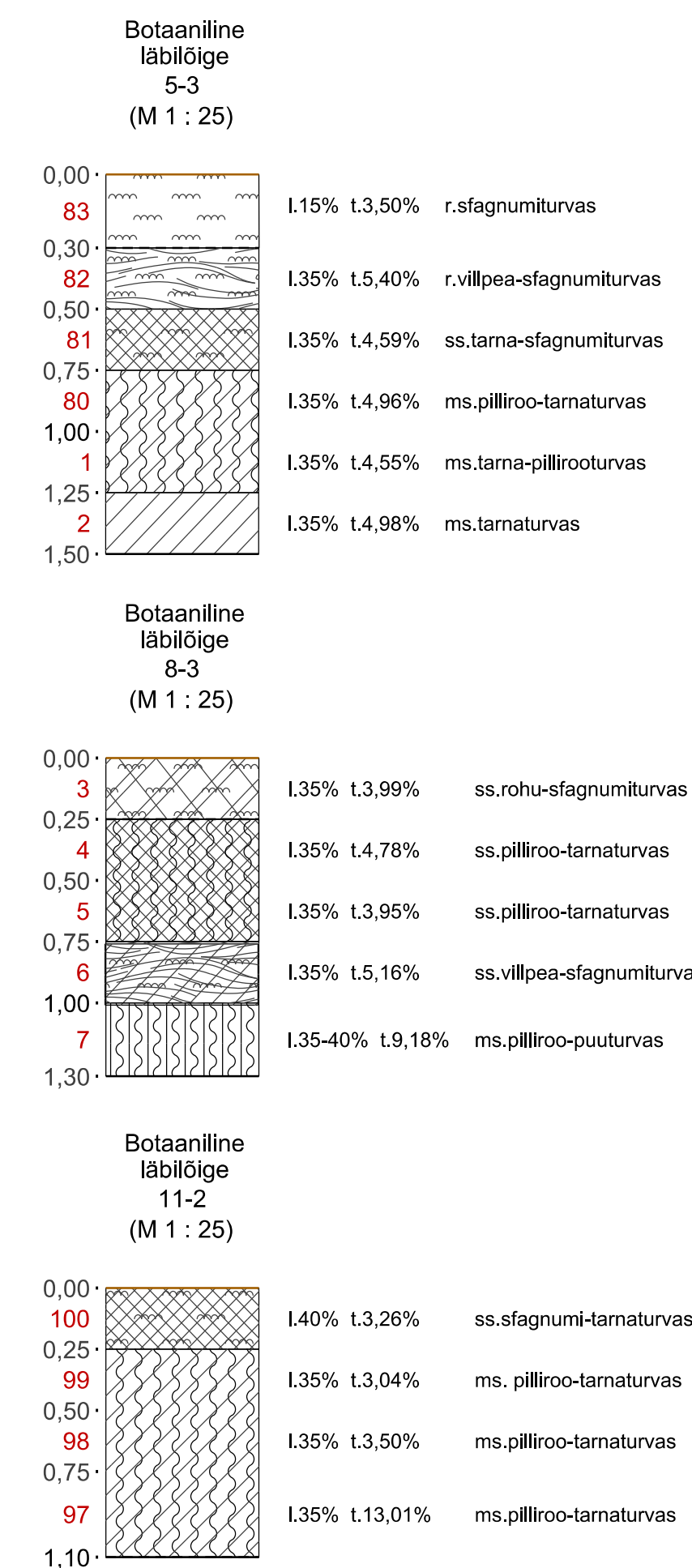
Piketi nr	8-1	8-2	8-3	8-4
Maapinna abs kõrgus, m	6,78	7,03	6,94	6,77
Lamami abs kõrgus, m	5,68	5,73	5,64	5,97
Turbalasundi kogupaksus, m	1,10	1,30	1,30	0,80
Vähelag. turbakihi paksus, m	-	-	-	-
Vahekaugused, m		156	241	86

- Maapinna kontuur
- Uuringuägne veetase
- Eeldatav veetase maavara ammendamisel
- Vähe- ja hästilagunenud turba vahepiir
- Põhjatervik (0,2 m lamamist)
- Ploki piir (aT - aktiivne tarbevaru, pT - passiivne tarbevaru)
- Katastriüksuse nimi, piir ja tunnus
- 5-3
- 10
- 1.25%
- t.5,72%
- Proovipunkt ja punkti number
- Proovi number
- Lagunemise aste, %
- Tuhasus, %
- r. - rabaturbad
- ss. - siirdesooturbad
- ms. - madalsooturbad
- 
- 
- 



Piketi nr	10-1	10-2	10-3	10-4	10-5	10-6	10-7
Maapinna abs kõrgus, m	6,53	6,79	6,96	7,46	7,39	8,65	8,88
Lamami abs kõrgus, m	6,13	6,30	5,86	6,26	5,39	5,75	5,48
Turbalasundi kogupaksus, m	0,40	0,49	1,10	1,20	2,00	2,90	3,40
Vähelag. turbakihi paksus, m	-	-	-	-	0,40	1,10	1,40
Vahekaugused, m		209	206	198	185	207	199

- Vähelagunenud turvas
- Hästilagunenud turvas
- Järvemuda
- Saviliiv
- Liivsavi
- Savi
- Liiv
- Moreen



- Märkused:
- Kõrgused EH2000 süsteemis.
  - Plaani koostamisel on kasutatud:
    - Maa-ameti väljastatud katastriüksuste piirandmeid (seisuga 18.12.2020. a);
    - Keskkonnaregistri Laiküla turbamaardla plokide ja mäeeraldiste piirandmeid (seisuga 22.09.2020);
    - Laiküla turbamaardla Laiküla II turbatootmisala jääkväru uuringu aruande geoloogilisi läbilõikeid (OÜ Inseneribüroo STEIGER, töö nr 20/3185).
  - Kasutatud tarkvara: Bentley PowerCivil for Baltics V8i (litsents: 70000661800020).

Objekti nimetus ja aadress	Joonise sisu
Laiküla II turbatootmisala Lääne maakond, Lääne-Nigula vald	Geoloogilised läbilõiked
Loa omanik Aktislaselts Torf Tallinna mnt 26a, Lihula, Pärnu maakond, 90303 info@astorf.ee	Graafiline lisa 2 / 3
	Mõõtkava 1 : 5000
OÜ Inseneribüroo STEIGER Männiku tee 104, 11216 Tallinn +372 668 1011, info@steiger.ee	Koostas Hendrik Klaas / allkirjastatud digitaalselt /
	Kuupäev 19.02.2026
	Kinnitas Erki Vaguri / allkirjastatud digitaalselt /
	Töö nr 21/3793

